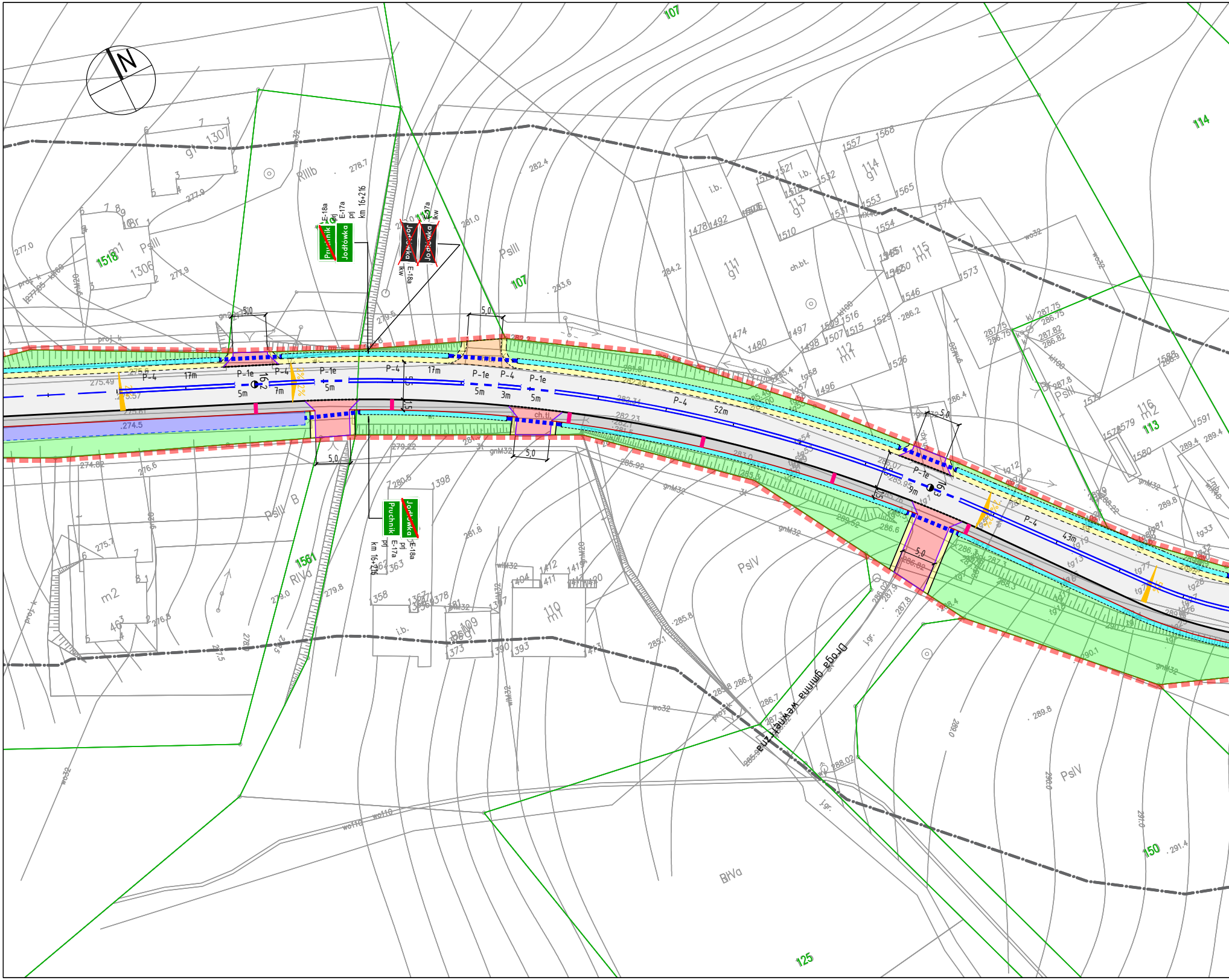

N
Droga gminna wewnętrzna
Pruchnik
Jodłówka
E-18a
E-17a
pij
km 16+216
ikw
P-4
P-1e
17m
5m
7m
3m
52m
9m
43m
5,0
16.2
16.3
PsIII
PsIV
RIIIb
RIVa
PsIII B
107
114
113
1518
1561
125
150
1306
1307
111
112
115
116
110
109
ch.bt.
i.b.
ch.tl.
j.gr.
proj. k
gnM32
wo32
274.5
275.49
275.57
278.7
281.0
282.4
283.6
284.2
286.2
286.4
287.8
289.8
290.1
291.4

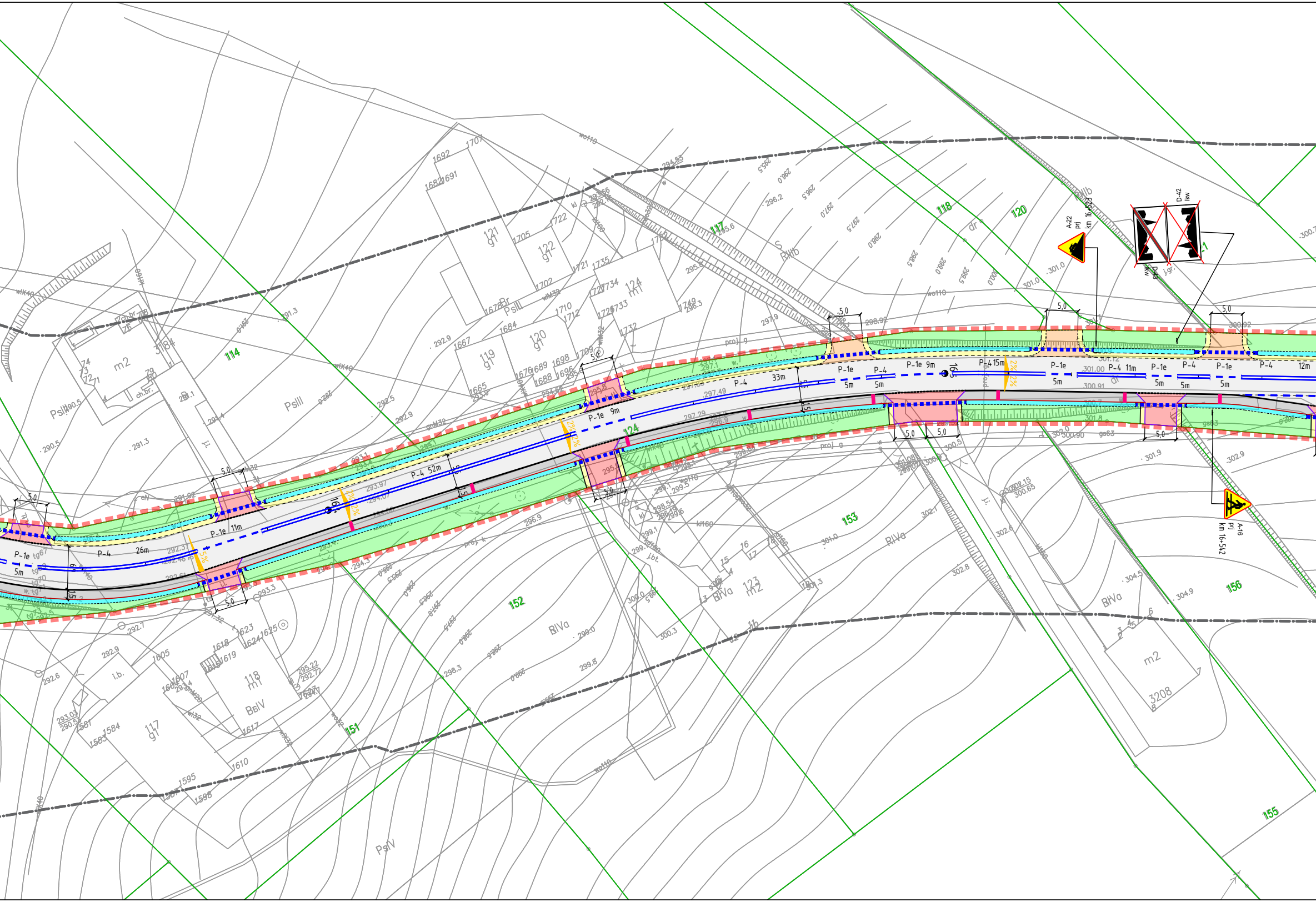
114
117
118
120
124
151
152
153
155
156
P-1e 5m
P-4 26m
P-1e 11m
P-4 52m
P-1e 9m
P-4 33m
P-1e 5m
P-4 5m
P-1e 9m
P-4 15m
P-1e 5m
P-4 11m
P-1e 5m
P-4 5m
P-1e 5m
P-4 12m
5,0
1,5
2%
A-22 prj km 16+523
D-42 kw
D-43 kw
A-16 prj km 16+542
PsIII
PsIV
BIVa
BsIV
RIIIb
m2
121 g1
122 g1
124 m1
119 g1
120 g1
118 m1
117 g1
123 m2
wo110
kl160
wlX40
proj. g
proj. k

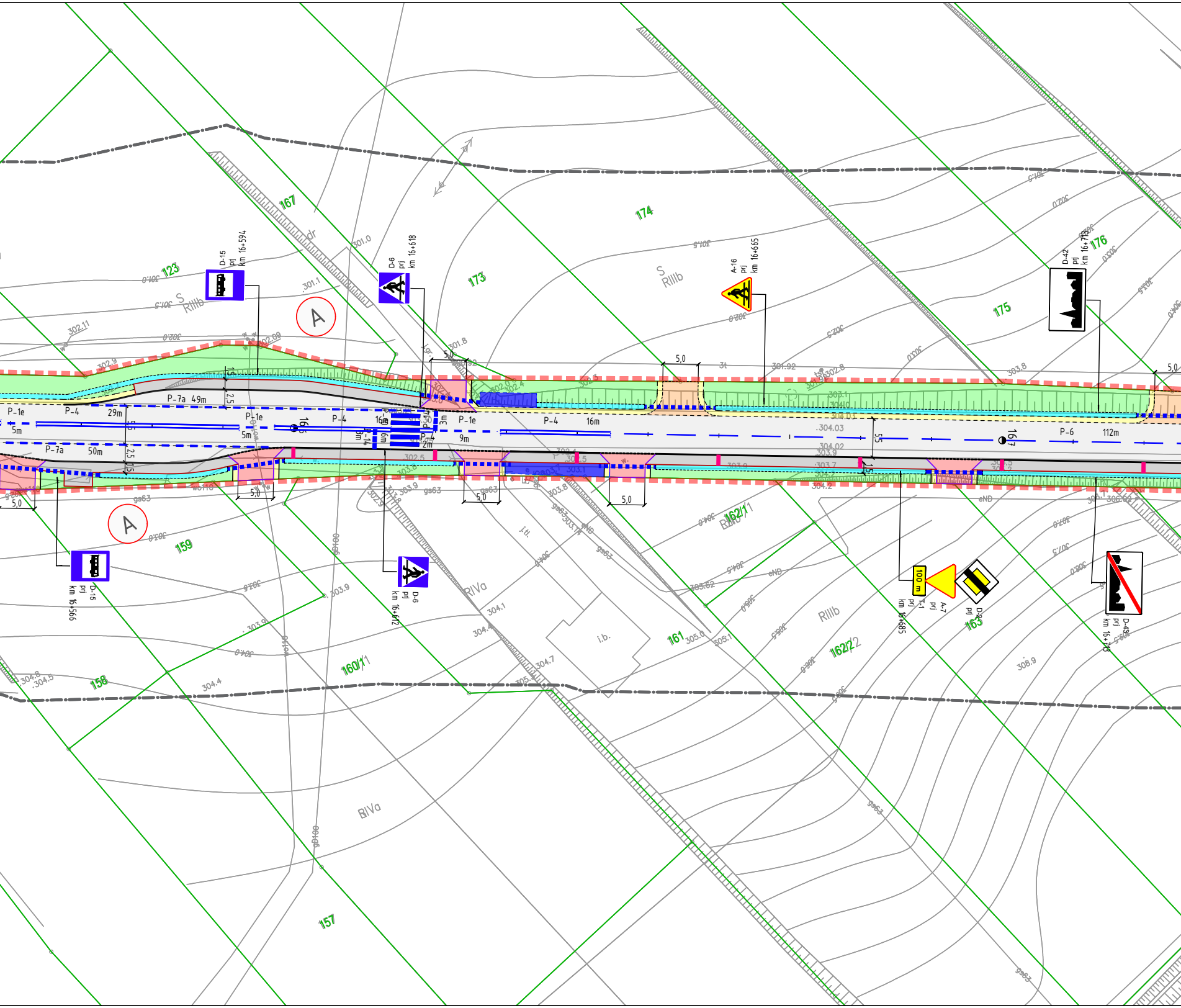
D-15
prj
km 16+594
D-6
prj
km 16+618
A-16
prj
km 16+665
D-42
prj
km 16+713
D-15
prj
km 16+566
D-6
prj
km 16+612
100 m
T-1
A-7
prj
km 16+685
D-1
prj
D-43
prj
km 16+713
A
A
123
167
173
174
175
176
159
158
157
160/1
161
162/1
162/2
163
S
RIIIb
RIVa
BIVa
i.b.
P-1e
P-4
29m
P-7a 49m
5m
P-1e
5m
P-4
16m
P-14
3m
6m
3m
P-14
P-4
2m
P-1e
9m
P-4
16m
P-6
112m
P-7a
50m
2,5
1,5
5,5
5,0
5,0
5,0
5,0
5,0
5,0
16,6
16,7
302.11
302.9
302.09
301.8
301.1
301.0
301.92
302.8
303.8
303.1
304.0
304.03
304.02
303.9
303.7
304.2
302.5
303.8
303.9
303.1
304.1
304.7
305.0
305.1
305.62
306.02
308.9
gs63
eND
j.gr.
j.tl.
w.
3t

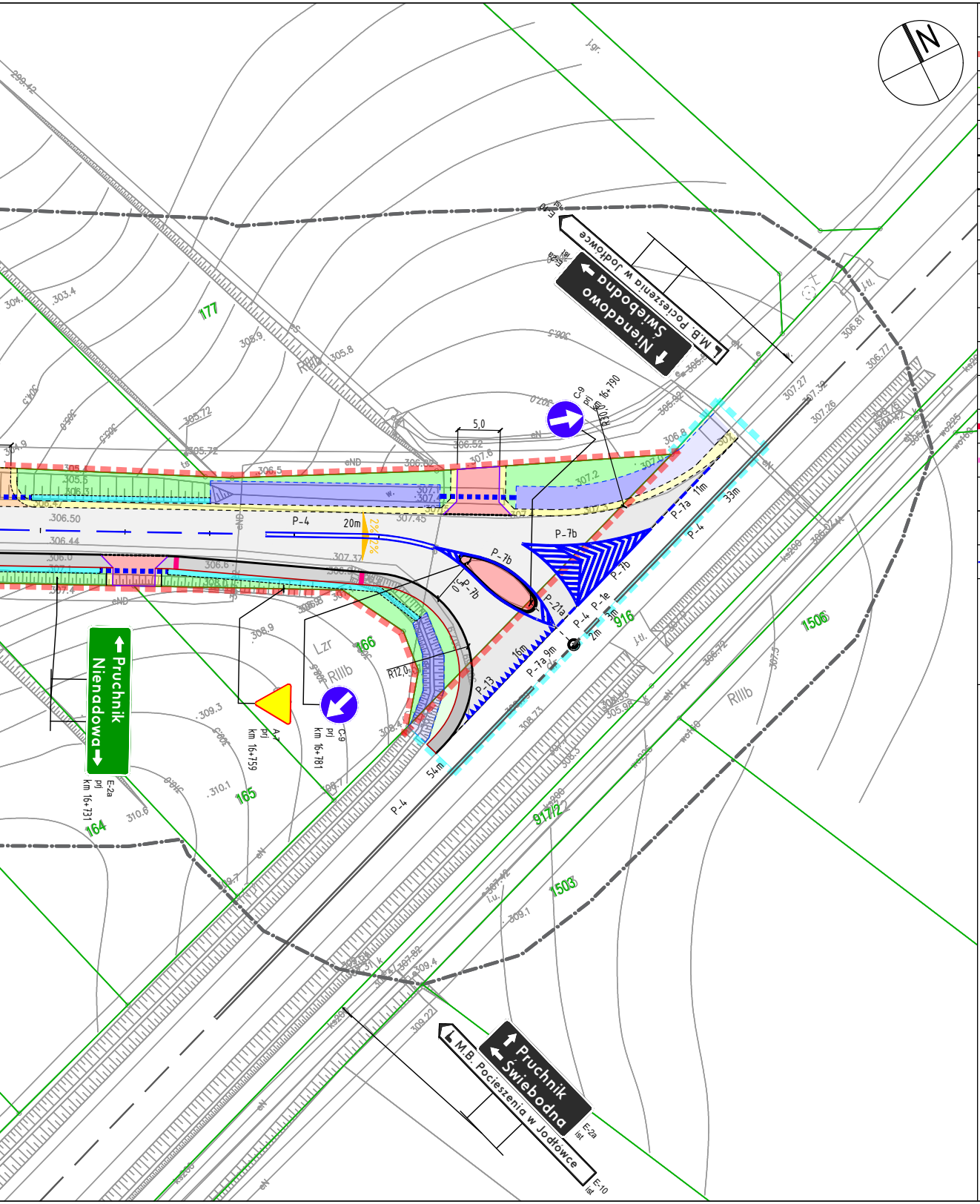

↑ Pruchnik
Nienadowa ↓
E-2a prj km 16+731
M.B. Pocieszenia w Jodłówce
← Świebodna
Nienadowo ↓
↑ Pruchnik
← Świebodna
M.B. Pocieszenia w Jodłówce
E-2a ist
E-10 ist
C-9 prj km 16+790
C-9 prj km 16+781
A-7 prj km 16+759
P-4
P-7b
P-7a
P-21a
P-1e
P-13
20m
33m
11m
16m
9m
54m
5,0
R12,0
916
1506
1503
917/2
177
166
165
164
RIIIb
Lzr

LEGENDA:

🟥	GRANICA PASA DROGOWEGO	▬	GRANICA PRZEBUDOWY INNYCH DRÓG PUBLICZNYCH
—	GRANICE EWIDENCYJNE DZIAŁEK	1884/2	NUMERY EWIDENCYJNE DZIAŁEK OBJĘTYCH OPRACOWANIEM
— · —	OŚ JEZDNI	- - -	PROJ. KRAWĘDŹ JEZDNI/ POBOCZA / ZJAZDU
—	PROJ. KRAWĘŻNIK BETONOWY	—	PROJ. OBRZEŻE BETONOWE
······	PROJ. KRAWĘŻNIK OBNIŻONY	—	PROJ. OPORNIK BETONOWY
⬜	REMONTOWANA JEZDNIA O NAWIERZCHNI BITUMICZNEJ	⬜	PROJ. DROGA DLA PIESZYCH
🟪	PROJ. ZJAZD BITUMICZNY	🟥	PROJ. ZJAZD Z KOSTKI
🟧	PROJ. ZJAZD Z KRUSZYWA	🟨	PROJ. POBOCZE
🟩	ZIELEŃ	▬	KORYTKO BETONOWE KOLEJOWE
🟦	PROJ. RÓW OTWARTY	🟦	IST. RÓW DO POZOSTAWIENIA
▨	UMOCNIENIE SKARPY	▨	UMOCNIENIE ROWU PŁYTAMI AŻUROWYMI
▪▪▪▪	PROJ. PRZEPUST POD DROGĄ	▪▪▪▪	PROJ. PRZEPUST POD ZJAZDEM
▪▪▪▪	PROJ. RÓW KRYTY		PROJ. WPUST ULICZNY Z PRZYKANALIKIEM
○	STUDNIA DESZCZOWA	A-7 prj	PROJ. OZNAKOWANIE PIONOWE
A-7 ist	ISTN. OZNAKOWANIE PIONOWE	A-7 lkw	ISTN. OZNAKOWANIE PIONOWE DO LIKWIDACJI
P-7c	PROJ. OZNAKOWANIE POZIOME	P-7c	IST. OZNAKOWANIE POZIOME

JEDNOSTKA PROJEKTOWA
Via Ambra Sebastian Grabiński
ul. Mickiewicza 37/58
01-625 Warszawa
Projekty drogowe

INWESTOR
POWIATOWY ZARZĄD DRÓG W JAROSŁAWIU
ul. Jana Pawła II 17
37-500 Jarosław

NAZWA I ADRES OBIEKTU BUDOWLANEGO
Przebudowa drogi powiatowej Nr 1629R
Widaczów - Świebodna - Pruchnik w km 9+538 - 16+797

NAZWA RYSUNKU
PROJEKT STAŁEJ ORGANIZACJI RUCHU

FUNKCJA BRANŻA	IMIĘ I NAZWISKO SPECJALNOŚĆ I NUMER UPRAWNIEŃ BUDOWLANYCH	PODPIS DATA
PROJEKTANT branża drogowa	mgr inż. Sebastian Grabiński Uprawnienia budowlane do projektowania bez ograniczeń w specjalności inżynieryjnej drogowej nr MAZ/0014/PWBD/18	03.02.2025r.
PROJEKTANT branża drogowa	mgr inż. Andrzej Duliński Uprawnienia budowlane do projektowania bez ograniczeń w specjalności inżynieryjnej drogowej nr MAZ/0012/PWBD/18	03.02.2025r.

SKALA		NR RYS.	ARKUSZ
1:500		2	9z9